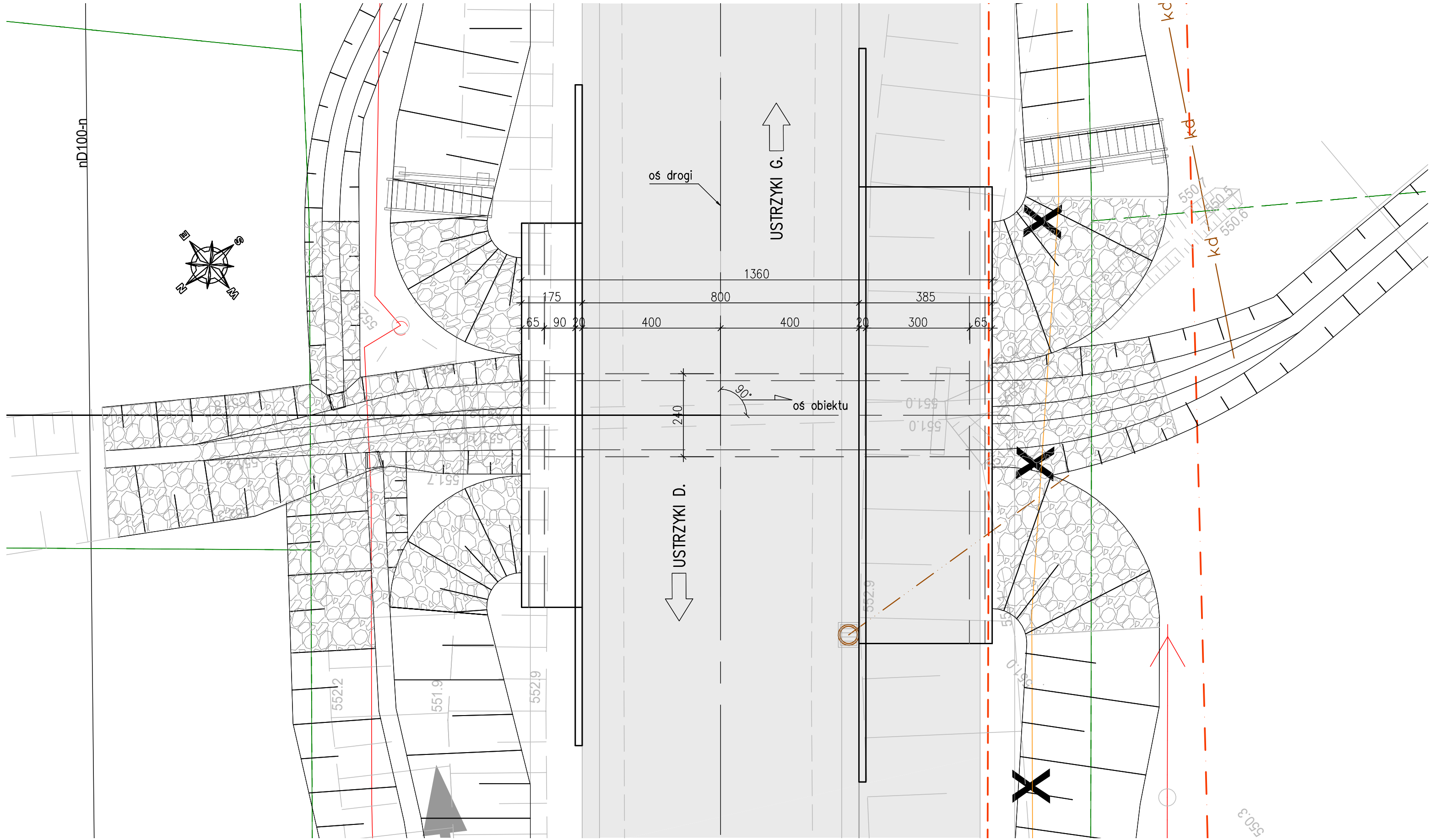
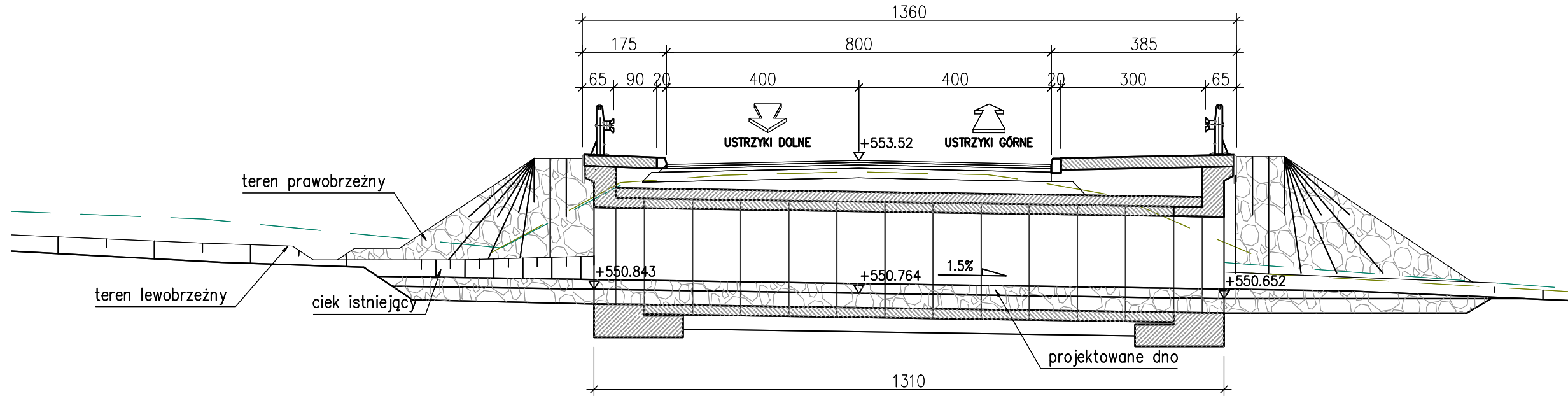


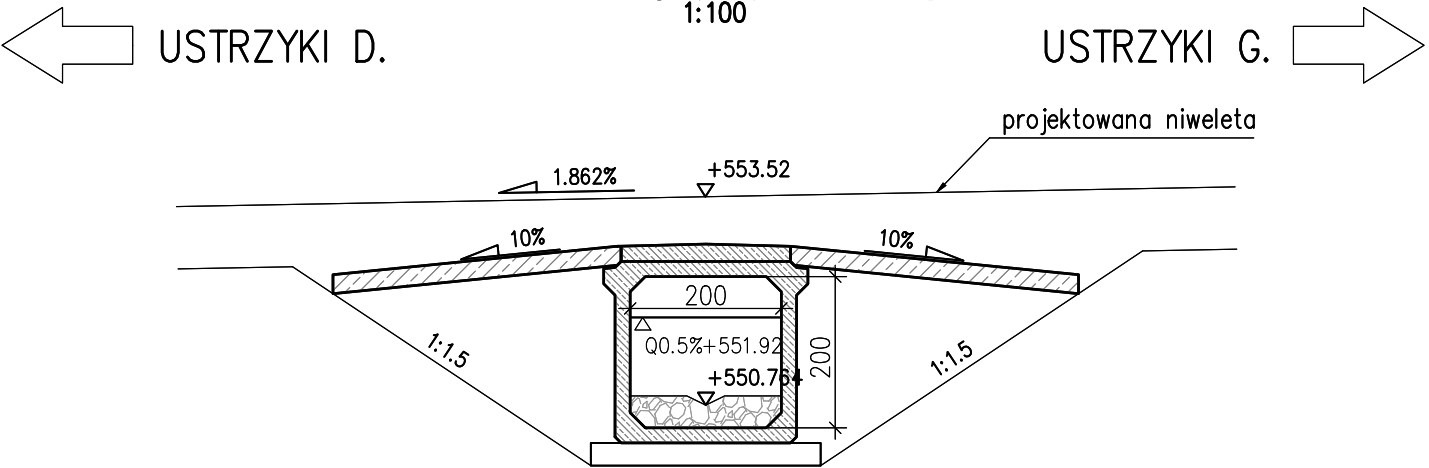
Widok z góry
SKALA 1:100



MM-120 Mały most 9+435.56
Przekrój podłużny
1:100



MM-120 Mały most 9+435.56
Przekrój poprzeczny
1:100



Fundusze Europejskie Program Regionalny	Rzeczpospolita Polska	PODKARPACKIE województwo	Unia Europejska Europejskie Fundusze Strukturalne i Inwestycyjne
	Zarząd Województwa Podkarpackiego w Rzeszowie al. Łukasza Cieplińskiego 4, 35-010 Rzeszów reprezentowany przez: Podkarpacki Zarząd Dróg Wojewódzkich w Rzeszowie ul. T. Boya Żeleńskiego 19A, 35-105 Rzeszów • 17 860-94-50 • biuro@pzd.w.pl • www.pzd.w.pl		
JEDNOSTKA PROJEKTOWA			
	E&C Sp. z o.o. 41-300 Dąbrowa Górnicza ul. Ks.G. Augustynika 1A/32		ProtechniCon Sp. z o.o. 31-872 Kraków os. Dywizjonu 303 20/LU7
ZAMIERZENIE BUDOWLANE			
Rozbudowa drogi wojewódzkiej nr 896 Ustrzyki Dolne - Ustrzyki Górne na odcinku od m. Ustrzyki Dolne do m. Czarna Góra od km ok. 0+000 do km ok. 15+724 wraz z odcinkami nawiązania oraz rozbiórka, budowa, przebudowa niezbędnej infrastruktury technicznej, budowl i urządzeń budowlanych realizowana w ramach zadania "Przebudowa/rozbudowa drogi wojewódzkiej nr 896 Ustrzyki Dolne - Ustrzyki Górne".			
ADRES INWESTYCJI woj. podkarpackie, pow. bieszczadzki, gm. Ustrzyki Dolne, Czarna			DATA 09.2023
RODZAJ PROJEKTU PROJEKT KONCEPCYJNY		CZĘŚĆ PROJEKTU -	
TOM -		BRANŻA mostowa	
FUNKCJA	ZESPÓŁ PROJEKTOWY	SPECJALNOŚĆ	PODPIS
Projektanci	mgr inż. Maciej Żuchowicz	MAP/0084/POOM/04	MOSTOWA
	mgr inż. Rafał Potępa	MAP/0059/PWBM/20	MOSTOWA
	mgr inż. Tomasz Cwajna	MAP/0195/POOM/10	MOSTOWA
Sprawdzający	mgr inż. Tomasz Grysiak	MAP/0085/POOM/06	MOSTOWA
Opracowali	mgr inż. Jakub Kotra		
	inż. Paulina Filipiek		
	inż. Natalia Burnagiel		
inż. Daniel Serwinowski			
OBIEKT MAŁY MOST MM-120			SKALA 1:100
TYTUŁ RYSUNKU Rysunki ogólne			REW. NR RYS. 1.120